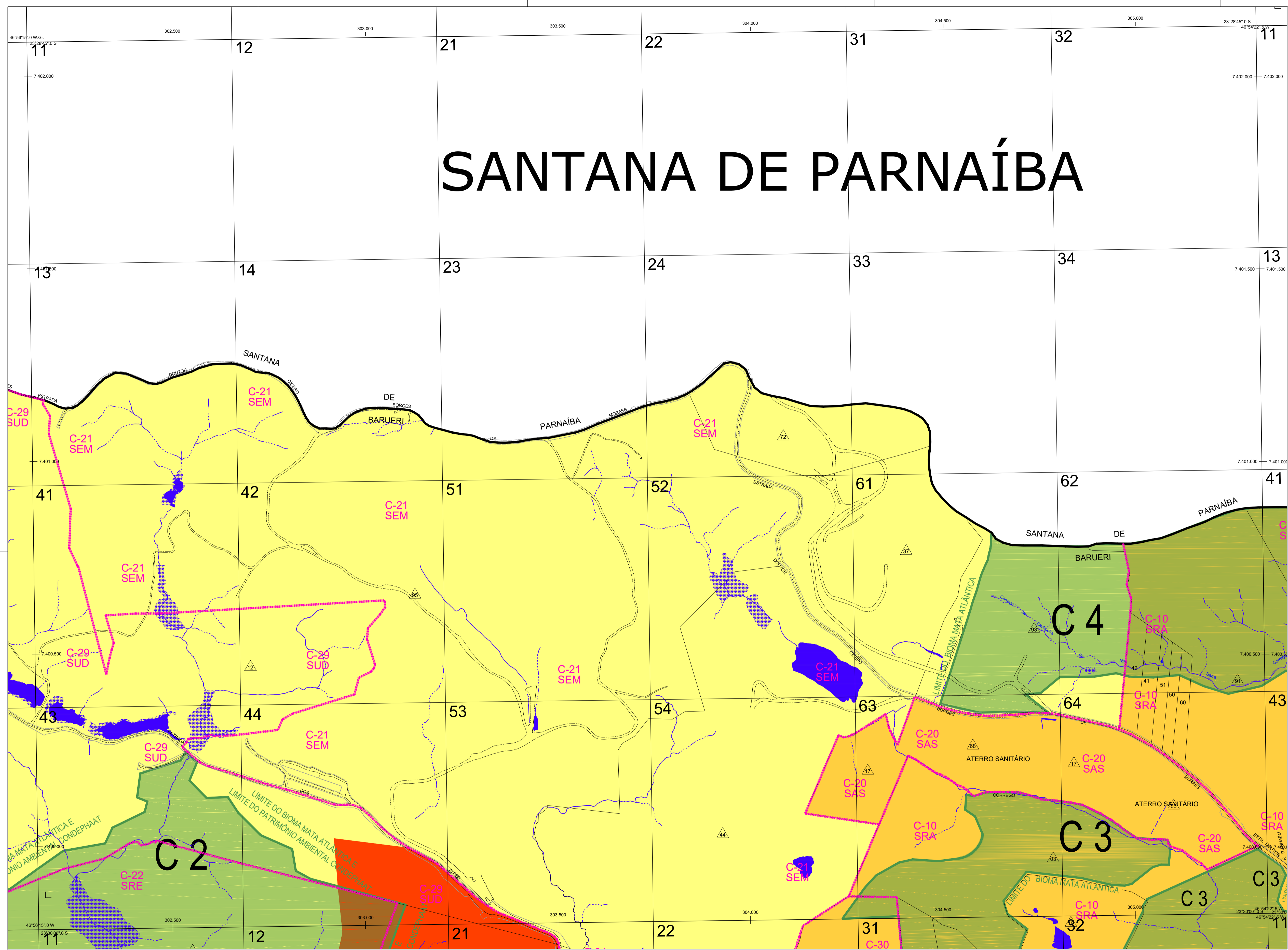


# SANTANA DE PARNAÍBA

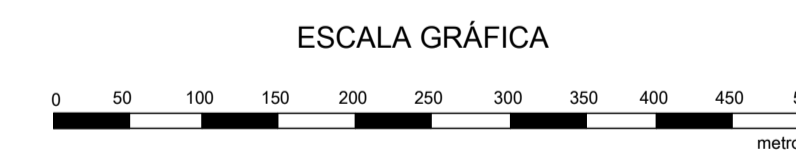


### CONVENÇÕES


Perímetro da Área de Bioma Mata Atlântica e Patrimônio Ambiental Condephaat

FOLHA GEGRAN: SF 23-Y-C-III-3-SO-F-III

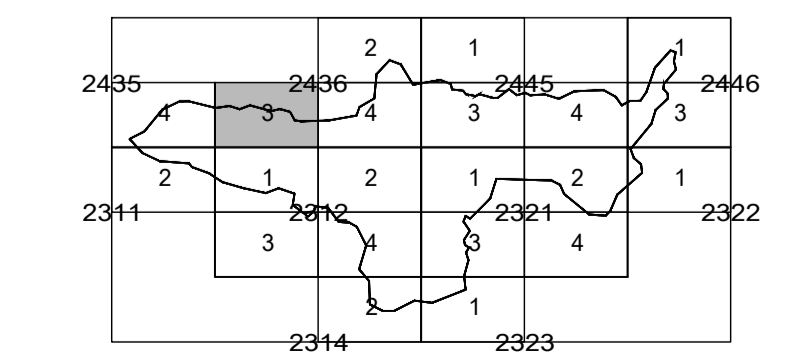
SISTEMA DE REFERÊNCIA SIRGAS 2000  
 SISTEMA DE PROJEÇÃO: UTM  
 MERIDIANO CENTRAL: 48° W.G.  
 ELIPSOIDE: GRS80  
 DATUM: ALTIMETRICO MANGRABO DE IBIRUBA (SIC)  
 ORDEM PLANIMETRICA: POLI (BRASIL), VIET (BRASIL)  
 ORDEM ALTIMETRICA: SAI (BRASIL), SAI (BRASIL)  
 ORDEM ALTIMETRICA: MANGRABO (BRASIL), CORNIGOS (BRASIL)  
 Y: 7.400.000  
 X: 303.500  
 k: 1.000000  
 d: 21.9840  
 a: 60.1514  
 DATA: MARÇO/2016



ARTICULAÇÃO DAS FOLHAS

FOLHA 24363

		24362
24354	24363	24364
23112	23121	23122



## PREFEITURA MUNICIPAL DE BARUERI

### PLANTA DE REFERÊNCIA CADASTRAL

ESCALA: 1:5.000

DATA: DEZEMBRO / 2017

- ZUQ- Zona Urbana à Qualificar**
- ZUQ-1 Residencial-Belval
- ZUQ-2 Residencial-Silveira
- ZUQ-3 Empresarial
- ZUC- Zona Urbana de Controle**
- ZUC-1 Controle Urbanístico-Mutinga
- ZUC-2 Controle Urbanístico-Aldeia da Serra
- ZPEI- Zona Destinada a Projetos Especiais de Integração**
- ZPEI-1 Predominantemente Residencial
- ZPEI-2 Uso Misto
- ZPEI-3 À Qualificar
- ZPEI-4 Empresarial
- ZPEI-5 Uso Especial
- ZPA- Zona com Predominantes Características Ambientais**
- ZPA-1 À Qualificar
- ZPA-2 À Preservar