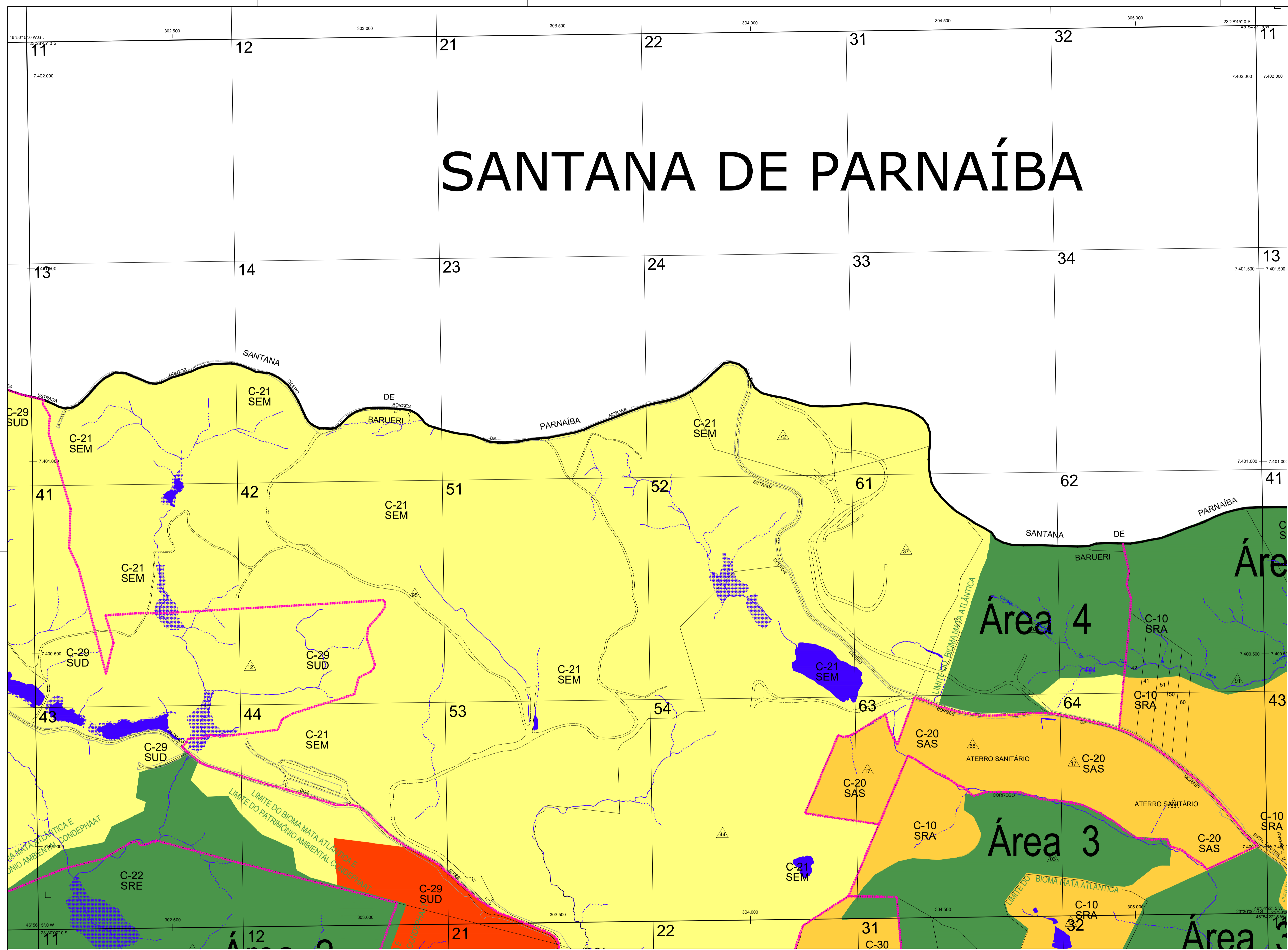


SANTANA DE PARNAÍBA

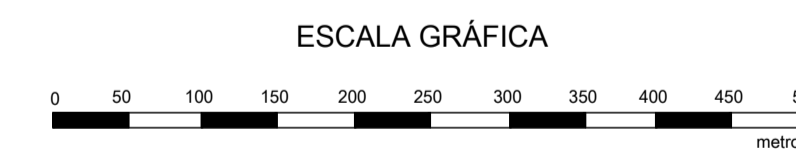


CONVENÇÕES

Perímetro da Área de Bioma Mata Atlântica e Patrimônio Ambiental Condephaat

FOLHA GEGRAN: SF 23-Y-C-III-3-SO-F-III

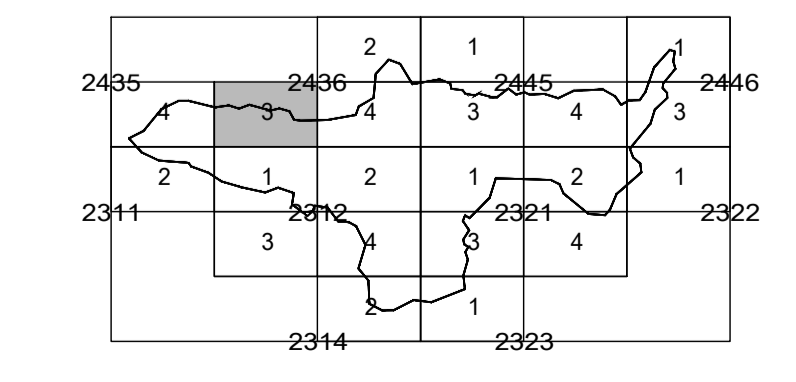
SISTEMA DE REFERÊNCIA SIRGAS 2011
 SISTEMA DE PROJEÇÃO UTM
 METROSO CENTRAL 48° W.G.
 ELIPSOIDE: GRAB
 DATUM: PATRIMÔNIO MARIÓGRAFICO DE BRITÂNIA (SIC)
 ORDEM PLANIMÉTRICA POLI PRINCIPAIS, VERT. BASEL.
 ESCALA: 1:100000
 Y: 7.400.000
 X: 304.000
 DATA: MARÇO/2018



ARTICULAÇÃO DAS FOLHAS

FOLHA 24363

		24362
24354	24363	24364
23112	23121	23122



PREFEITURA MUNICIPAL DE BARUERI

PLANTA DE REFERÊNCIA CADASTRAL

ESCALA: 1:5.000

DATA: 07 / DEZEMBRO / 2019

ZUQ - Zona Urbana à Qualificar	ZPEI - Zona Destinada a Projetos Especiais de Integração
ZUQ-1 Residencial-Belval	ZPEI-1 Predominantemente Residencial
ZUQ-2 Residencial-Silveira	ZPEI-2 Uso Misto
ZUQ-3 Empresarial	ZPEI-3 À Qualificar
ZUC - Zona Urbana de Controle	ZPEI-4 Empresarial
ZUC-1 Controle Urbanístico-Mutinga	ZPEI-5 Uso Especial
ZUC-2 Controle Urbanístico-Aldeia da Serra	ZPA - Zona com Predominantes Características Ambientais
	ZPA-1 À Qualificar
	ZPA-2 À Preservar