



PLANO DE MOBILIDADE URBANA DE BARUERI 2022



EXECUÇÃO

BARUERI
CIDADE INTELIGENTE E SUSTENTÁVEL

CONSULTORIA

RISCO
arquitetura urbana

Relatório de Atividades nº 2
maio de 2022

Ficha Técnica:

O Plano de Mobilidade Urbana (PMOB) de Barueri/SP é coordenado pela Secretaria de Mobilidade Urbana da Prefeitura Municipal de Barueri, com consultoria técnica da Risco Arquitetura Urbana LTDA, conforme contrato nº 048/2022, decorrente do processo licitatório tomada de preços nº 103/2021.

Prefeitura Municipal de Barueri / SP

CNPJ 46.634.051/0001-76

<https://portal.barueri.sp.gov.br/>

Prefeito: Rubens Furlan

Vice-Prefeito: Roberto Piteri

Secretaria Municipal de Mobilidade (SEMURB)

Secretário: Valter de Oliveira

Coordenação administrativa:

Ronaldo Dantas de Lima

Secretaria de Obras

Coordenação operacional:

Celso Aparecido Monari

Secretaria de Mobilidade Urbana

Equipe da SEMURB:

Gilvam Sousa Santos (DEMUTRAN/Vistoria)

Jaime Matos (SEMURB/Gabinete)

José Luiz Pinheiro Oliveira (SEMURB/Coordenadoria)

Risco arquitetura urbana LTDA

CNPJ 11.509.268/0001-70

www.riscoarquiteturaurbana.com.br

contato@riscoau.com

Equipe de coordenação:

André da Costa – Arquiteto Urbanista

Armando Palermo Funari – Economista

Marco Kiyoto de Tani e Isoda – Arquiteto Urbanista

Ramiro Levy – Arquiteto Urbanista

Sérgio Henrique Demarchi – Engenheiro de Transportes

Registro de Responsabilidade Técnica (RRT) no

Conselho de Arquitetura e Urbanismo (CAU)

nº 11705590



O trabalho da Risco arquitetura urbana está licenciado com uma Licença Creative Commons – Atribuição Não Comercial 4.0 Internacional

INTRODUÇÃO	5
1 1ª REUNIÃO DE COORDENAÇÃO: INÍCIO DOS TRABALHOS (RC1)	6
2 2ª REUNIÃO DE COORDENAÇÃO: REUNIÃO AMPLIADA COM DEMAIS SECRETARIAS (RC2)	8
3 ATIVIDADE DE CAMPO PARA RECONHECIMENTO GERAL DO MUNICÍPIO (AC1).....	21
4 ANEXO Nº1: SLIDES DE APOIO	24

FIGURAS

<i>Figura 1-1 Foto da Reunião de Coordenação 1</i>	6
<i>Figura 2-1 Foto da Reunião da Comissão do Plano de Mobilidade</i>	8
<i>Figura 2-2 Foto da Reunião da Comissão do Plano de Mobilidade</i>	9
<i>Figura 2-3 Lista de presença da Reunião da Comissão de Mobilidade Urbana</i>	10
<i>Figura 2-4 Lista de presença da Reunião da Comissão de Mobilidade Urbana (continuação)</i>	10
<i>Figura 2-5 Ata da 1ª Reunião da Comissão de Mobilidade Urbana</i>	11
<i>Figura 2-6 Ata da 1ª Reunião da Comissão de Mobilidade Urbana</i>	12
<i>Figura 2-7 Ata da 1ª Reunião da Comissão de Mobilidade Urbana</i>	13
<i>Figura 2-8 Ata da 1ª Reunião da Comissão de Mobilidade Urbana</i>	14
<i>Figura 2-9 Ata da 1ª Reunião da Comissão de Mobilidade Urbana</i>	15
<i>Figura 2-10 Ata da 1ª Reunião da Comissão de Mobilidade Urbana</i>	16
<i>Figura 3-1 Reunião com Departamento de Transportes</i>	17
<i>Figura 3-2 Reunião com Secretaria dos Direitos da Pessoa com Deficiência</i>	18
<i>Figura 3-3 Reunião com Secretaria de Planejamento e Urbanismo</i>	18
<i>Figura 3-4 Reunião com Secretaria de Obras</i>	19
<i>Figura 3-5 Reunião com Secretaria de Meio Ambiente</i>	20
<i>Figura 3-6 Reunião com Instituto AERIS</i>	21
<i>Figura 4-1 Percurso da vistoria no município de Barueri/SP, 11/04/2022</i>	22
<i>Figura 4-2 Foto da vistoria – Alphaville, 11/04/2022</i>	23
<i>Figura 4-3 Foto da vistoria – terminal urbano do Parque Imperial, 11/04/2022</i>	23
<i>Figura 5-1 Divulgação da Consulta Pública na página de notícias do município</i>	24
<i>Figura 5-2 Folheto de divulgação da Consulta Pública</i>	25
<i>Figura 5-3 Divulgação da Consulta Pública no portal Folha de Alphaville</i>	26

Introdução

Este documento apresenta o Relatório das Atividades para elaboração do Plano Municipal de Mobilidade Urbana (PMOB) de Barueri/SP, no período entre março e abril de 2022. As atividades correspondem principalmente às etapas de Diagnóstico (Produtos 1 e 2).

Neste documento, são registradas e apresentadas as reuniões realizadas junto à Prefeitura de Barueri e à Comissão de Mobilidade Urbana, bem como reuniões setoriais, além de vistoria de campo de campo, incluindo fotos, lista de presença e atas das reuniões.

1 2ª Reunião de Coordenação: Início dos trabalhos (RC2)

- Data: 12/04/2022
- Local: Secretaria de Mobilidade Urbana de Barueri
- Participantes: Celso Aparecido Monari (Chefe de Gabinete), José Luiz Pinheiro (Coordenador Operacional), Jaime Matos (Assessoria de Gabinete), Gilvan Andrade (Depto. de Engenharia de Tráfego - DEMUTRAN), Adriano Santos Silva (Suporte e T.I.), André Costa (Consultoria Risco), Marcos Kiyoto (Consultoria Risco) e Armando Funari (Consultoria Risco, por audioconferência).

A segunda reunião local do Plano Municipal de Mobilidade Urbana de Barueri/SP ocorreu às 11h00, no dia 12/04/2022, na Secretaria de Mobilidade Urbana (SEMURB) da Prefeitura de Barueri, com presença de equipe da SEMURB e conduzida pelo Chefe de Gabinete, Celso Monari, e pelo coordenador da consultoria Risco, André Costa.

Figura 1-1 Foto da Reunião de Coordenação 1



Fonte: Risco Arquitetura Urbana, 2022.

A consultoria apresentou o andamento dos trabalhos realizados e apresentou as primeiras análises elaboradas para os diagnósticos. Foram discutidas as principais questões identificadas, através da análise de dados secundários disponíveis em bases públicas e das visitas de campo.

Figura 1-2 Lista de presença da Reunião de Coordenação





LISTA DE PRESEÇA – REUNIÃO SEMURB x RISCO ARQUITETURA
 ASSUNTO: Plano de Mobilidade Urbana
 DATA: 12/04/2022 – 11h00min

NOME	SECRETARIA / ENTIDADE	E-MAIL	TELEFONE	
1	Jaime	SEMURB	semurb.assessoria@barueri.sp.gov.br	4199-1414R.232
2	Furtado	SEMURB	semurb.gestora@barueri.sp.gov.br	4199-1414R.232
3	Andrezza	SEMURB	semurb.ensinaria@barueri.sp.gov.br	4199-1408
4	De Carmo	SEMURB	semurb.projeto@barueri.sp.gov.br	4199-1408
5	Marcos Leiteiro	RISCO	marcos@riscoav.com	97577-2687
6	André Costa	RISCO	andrei@riscoav.com	(11) 932048521
7	Celso Rog. MONTALI	SEMURB	semurb.chefe.fabiano@barueri	11-997691402
8				
9				
10				
11				
12				
13				

Rua da Plata, 725 - Jardim dos Camargos
 CEP 06410-000 - Barueri - SP

semurb@barueri.sp.gov.br

11 4199-1414

Fonte: Prefeitura Municipal de Barueri, Secretaria de Mobilidade Urbana / Risco Arquitetura Urbana, 2022.

2 1ª Reunião da Comissão de Mobilidade Urbana

- Data: 12/04/2022
- Local: Secretaria de Mobilidade Urbana de Barueri
- Participantes: Celso Aparecido Monari (Chefe de Gabinete SEMURB), José Luiz Pinheiro (Coordenador Operacional SEMURB), Jaime Matos (Assessoria de Gabinete SEMURB), Rômulo do Carmo (SEMURB), Gilvan Andrade (Depto. de Engenharia de Tráfego - DEMUTRAN), Gustavo Guimarães (SPU), Anderson Batista Da Silva Luz (SPU), Júlio Amaral (Depto. de Transportes), Wesley Rodrigues (Depto. de Transportes), Sabrina Balieiro (Meio Ambiente), Edinaldo Oliveira (Secretaria de Obras), Noel Vieira (Secretaria de Obras), Hélio da Costa Sobreira (CREA), Anderson R. Conde (BBTT), Adailton Miranda (APAE), Germano M. Correia (FATEC), Beatriz Policarpo (FATEC), Rychard H. Júnior (Instituto AERIS), Jozeneuza Santos Borges (Cooperyara), André Costa (Consultoria Risco), Marcos Kiyoto (Consultoria Risco), Sérgio Demarchi (Consultoria Risco, por audioconferência) e Armando Funari (Consultoria Risco, por audioconferência).

A primeira reunião da Comissão de Mobilidade Urbana para acompanhamento do PMOB foi realizada no dia 12/04/2022, às 14h30, na Secretaria de Mobilidade Urbana (SEMURB), com presença de representantes dos órgãos nomeados e conduzida pelo Chefe de Gabinete, Celso Monari, e pela consultoria Risco.

Figura 2-1 Foto da Reunião da Comissão do Plano de Mobilidade



Fonte: Risco Arquitetura Urbana, 2022.

Figura 2-2 Foto da Reunião da Comissão do Plano de Mobilidade





Fonte: Risco Arquitetura Urbana, 2022.

A reunião teve abertura do Secretário Valter de Oliveira, que agradeceu a disposição de todos em compor a Comissão de Mobilidade Urbana. O chefe de gabinete da SEMURB apresentou o escopo da comissão, a situação do processo de elaboração do Plano de Mobilidade e passou a palavra à consultoria Risco. A consultoria apresentou os conceitos principais que norteiam o Plano de Mobilidade, com base na legislação federal vigente. Foi reiterado o papel fundamental das atividades participativas no processo de elaboração do PMOB, com destaque para a Comissão de Mobilidade.

Apresentou-se a leitura técnica do município e as principais questões identificadas até o momento, através da análise de dados secundários disponíveis em bases públicas e dos levantamentos de dados primários já realizados. Os membros presentes da Comissão foram convidados a comentar e complementar aspectos das análises do diagnóstico.

A Comissão de Mobilidade Urbana foi instituída pela Portaria N.º 32, de 30 de março de 2022, com objetivo de acompanhar a elaboração do Plano de Mobilidade Urbana (ver Anexo).

Figura 2-3 Lista de presença da Reunião da Comissão de Mobilidade Urbana

LISTA DE PRESENÇA – REUNIÃO COMISSÃO DE MOBILIDADE URBANA

ASSUNTO: Plano de Mobilidade Urbana

DATA: 12/04/2022 – 14h30min



1/3

NOME	SECRETARIA / ENTIDADE	E-MAIL	TELEFONE
1 JOSIME MISTOS	SEMURB	SEMURB-ambiente@barueri.sp.gov.br	4199-1414
2 Wesley Rodrigues	GOVERNO	TRANSPORTE@BARUERI.GOV.BR	114198-0298
3 JULIO AMARAL	GOVERNO	TRANSPORTES@BARUERI.SP.GOV.BR	4198.0276
4 ANDERSON R. CORREIA	BOTT	ANDERSON.RODRIGUES@ZENYICA.BOTT.COM.BR	11-990084335
5 Jéssica Baccin	meio Ambiente	jean.jessica@barueri.sp.gov.br	11.97033-1370
6 Rê de Castro Schem	CREA	heliosschem@hscempreendimentos.com	11-91272-8083
7 DÉRGIO MARQUES	SEMURB	SEMURB-capacitacao@barueri.sp.gov.br	11-9-9430-9459
8 Celso Ap. MONARI	SEMURB	SEMURB-CHEFE_GABINETE@barueri.sp.gov.br	11-9-9769-1402
9 Rômulo H.B. Do Carmo	semurb	romulohb@opmcl.com/semurb.projeto@barueri.sp.gov.br	4199-1408
10 Nelson Andrade	semurb	semurb.engenharia@barueri.sp.gov.br	4199-1400
11 RICHARD H. JUNIOR	AERIS	CONTATO@AERIS.ORG.BR	999014525
12 Isaltin Cláudio	APAE	claudio@apaebarueri.org.br	(11) 95154-2274
13 Germano M. Correia	FATEC	fzcoq.ht@fatec.sp.gov.br	4192312197454768

Rua da Prata, 725 - Jardim dos Camargos
CEP 06410-000 - Barueri - SP
semurb@barueri.sp.gov.br
11 4199-1414

Fonte: Prefeitura Municipal de Barueri, Secretaria de Mobilidade Urbana / Risco Arquitetura Urbana, 2022.

Figura 2-4 Lista de presença da Reunião da Comissão de Mobilidade Urbana (continuação)

LISTA DE PRESENÇA – REUNIÃO COMISSÃO DE MOBILIDADE URBANA

ASSUNTO: Plano de Mobilidade Urbana

DATA: 12/04/2022 – 14h30min

2/3

NOME	SECRETARIA / ENTIDADE	E-MAIL	TELEFONE
14 BEATRIZ POLICARPO	FATEC	beatriz.policarpo@fatec.sp.gov.br	(11) 96222-2444
15 André Costa	RISCO AU	avelte@riscoau.com	(11) 992098521
16 Gustavo Santos Guimarães	SPU	spu.doc3@barueri.sp.gov.br	(11) 96765-4595
17 MARCOS VILATO	RISCO AU	marcos@riscoau.com	(11) 97577-2687
18 Edinaldo C. Oliveira	Sec. Obras	obrasvarias.orcamento@barueri.sp.gov.br	(11) 99912-2753
19 Noel Vieira Carralho	Sec. Obras	obrasvarias.projetos5@barueri.sp.gov.br	(11) 98090-1925
20 Jozemirza Stéf. Borges	cooperativa		(11) 962058208
21			
22			
23			
24			
25			
26			

Rua da Prata, 725 - Jardim dos Camargos
CEP 06410-000 - Barueri - SP
semurb@barueri.sp.gov.br
11 4199-1414

Fonte: Prefeitura Municipal de Barueri, Secretaria de Mobilidade Urbana / Risco Arquitetura Urbana, 2022.

Figura 2-5 Ata da 1ª Reunião da Comissão de Mobilidade Urbana



ATA DE REUNIÃO Nº 009/SEMURB/2022

Data: 12/04/2022
Local: Sala de Reuniões 1º andar SSUDS / SEMURB
Hora: 14h30min
Pauta: 1ª Reunião da Comissão de Mobilidade Urbana
Condutores: Cel. Monari (Chefe de Gabinete da SEMURB), André Costa e Marcos Kiyoto (Representantes empresa RISCO ARQUITETURA URBANA).
Anexo: Lista de Presença
<p>Participantes:</p> <p>Cel. Valter de Oliveira – Secretário da SEMURB; Pinheiro – Coord. Operacional da SEMURB; Adailton Miranda – APAE; Anderson Rodrigues – BENFICA BBTT; Beatriz Policarpo – FATEC; Edinaldo Oliveira – Secretaria de Obras; Germano Correia – FATEC; Gilvan Andrade – Diretor de Engenharia de Tráfego – SEMURB; Gustavo Santos – Secretaria de Planejamento e Urbanismo; Helio da Costa – CREA; Jaime Matos – Gabinete SEMURB; Jozeneuza Santos – Cooperyara; Julio Amaral – Secretaria de Governo /Transportes; Noel Vieira – Secretaria de Obras; Rychard Júnior – Insituto AERIS; Rômullo do Carmo – Supervisor de Engenharia de Tráfego – SEMURB; Sabrina Balieiro – Secretaria de Meio Ambiente; Sérgio Marques – Diretor de Capacitação da SEMURB; Wesley Rodrigues – Secretaria de Governo /Transportes.</p>
<p>No décimo segundo dia de abril do ano de dois mil e vinte e dois às quatorze horas e trinta minutos compareceram na Secretaria de Mobilidade Urbana para tratativas do assunto referenciado, os presentes citados, para apresentação do plano de trabalho e desenvolvimento do Plano de Mobilidade Urbana do Município de Barueri.</p>

Fonte: Prefeitura Municipal de Barueri, Secretaria de Mobilidade Urbana / Risco Arquitetura Urbana, 2022.

Figura 2-6 Ata da 1ª Reunião da Comissão de Mobilidade Urbana



- 1) Com a palavra o Secretário Cel. Valter:
 - Realizou a abertura da reunião dando boas vindas aos participantes, agradeceu pela colaboração de todos envolvidos e colocou a Secretaria de Mobilidade Urbana à disposição para colaborar e contribuir no que for necessário.
- 2) Com a palavra Cel. Monari, desejou boas vindas aos presentes, agradeceu pela colaboração, e realizou a apresentação de todos os presentes aos demais.
- 3) Com a palavra André Costa, apresentou o que é o Plano de Mobilidade Urbana, e descreveu o atual comportamento da Mobilidade Urbana no município de Barueri por meio de diagnóstico e levantamento preliminar de dados oferecidos pelas Secretarias participantes e ainda dados obtidos na internet.
- 4) Com a palavra Marcos Kiyoto, apresentou gráficos e mapas desenvolvidos pela RISCO Arquitetura Urbana, a partir de diagnóstico da cidade, foram apresentados dados como: densidade populacional, relevo presente no município, intenção de deslocamento por meio de pesquisa "origem / destino", classificação das áreas e bairros onde há maior concentração de comércio, empresas, residências, fluxos de deslocamentos entre bairros, barreiras existentes, pontes, viadutos, passarelas existentes, entre uma série de informações que contribuirão para a elaboração do Plano de Mobilidade Urbana. Apresentou ainda, o link do questionário de participação popular: <https://forms.gle/mb9QDpvmisSFEfxv7>, com perguntas voltadas aos deslocamentos das pessoas, e o site de acompanhamento da elaboração do Plano: <https://pmobbarueri.com/>.
- 5) Encerradas as participações, Cel. Monari, abriu para as considerações dos participantes:
 - a) Cel Monari, passa a palavra para Gustavo Santos da Secretaria de Planejamento e Urbanismo - SPU, elencou alguns projetos que estão em desenvolvimento pela SPU com base nos protocolos de análise de Relatórios de Impactos de Trânsito e

Figura 2-7 Ata da 1ª Reunião da Comissão de Mobilidade Urbana



Vizinhança, nos distritos Aldeia, Altos e Votupoca.

- b) Cel Monari, passa a palavra para Rychard Jr. do instituto AERIS, apresentou quatro questões: 1) se a elaboração do PLANMOB prevê a consulta de aplicativos de medição de tráfego como WAZE, Google MAPS; Respondido pelo André que a ausência de sistemática na compilação dos dados oferecidos por estas plataformas, sobretudo WAZE, dificultam na precisão e confiabilidade das informações, sobretudo, há consultas na plataforma Google MAPS, por se tratar de dados mais precisos. 2) Como lidar com a falta de sintonia do Plano Diretor e o crescimento do município em relação a oferta de melhorias viárias. Respondido pelo Marcos que o Plano Diretor – P.D atual é do ano 2004, onde foi passado por uma revisão parcial em 2016 e que a classificação e zoneamento do município é do ano de 2019; André esclarece que o PLANMOB é um anexo do P.D, portando não compete à Risco a propositura de alteração deste, sendo o município o responsável pela atualização do mesmo; 3) Elencou que não foi citado o modal de deslocamento coletivo “Fretados” voltado para empresas; Respondido por Marcos que esta modalidade está incluída na categoria de Transportes Coletivos e que durante o levantamento foi identificado maior incidência de uso no município, maior que a Região Metropolitana de São Paulo, por conta dos polos Alphaville e Tamboré; 4) Finalizou com a pergunta sobre qual seria a Meta com a elaboração do PLANMOB; respondido por André que será disponibilizados em etapas posteriores dos trabalhos, um caderno de ações, onde a Comissão de Mobilidade poderá propor o estabelecimento de metas, enfatizou ainda que a principal meta é a conscientização de todos sobre a diminuição do uso do automóvel.
- c) Cel Monari, passa a palavra para Edinaldo da Secretaria de Obras, considerou que o município possa aumentar a oferta de modais de deslocamento tendo como eixo prioritário o aumento de áreas verdes e arborizadas no município.
- d) Cel Monari, passa a palavra para Miranda da APAE, citou a característica de relevo predominante no distrito Votupoca e

Figura 2-8 Ata da 1ª Reunião da Comissão de Mobilidade Urbana



ênfatiou a necessidade de que seja colocado em pauta o assunto acessibilidade; que o município possa estender os modelos de rampas, rebaixo de guias, e calçadas sobretudo na área central pra os demais distritos e bairros do município e ainda prover vias segregadas do leito carroçável das vias proporcionando mais segurança de deslocamento ao público cadeirante.

- e) Cel Monari, passa a palavra para Júlio da Secretaria de Governo – Depto de Transportes, reiterou o compromisso de fornecer dados operacionais dos sistemas de transporte coletivo de passageiros.
- f) Cel Monari, passa a palavra para Prof. Germando da FATEC, que parabenizou a iniciativa da gestão municipal em evidenciar o comprometimento do município com as questões da Mobilidade Urbana; citou que durante a apresentação notou ausência de abordagens sobre passeios e calçadas, onde por lei o poder público tem que prover meios seguros para os deslocamentos de pedestres. Colocou as instalações da FATEC Barueri à disposição da SEMURB e Comissão para utilização posteriores e a expertise do corpo docente dos cursos oferecidos, em especial o de Transportes Terrestres, onde a equipe conta com mais de 10 (dez) especialistas na área de transportes, trânsito e mobilidade. Em seguida com a palavra, Profa. Beatriz Policarpo, citou a disseminação da elaboração do PLANMOB aos demais cursos oferecidos pela FATEC afim de criar um engajamento de todos a responder ao questionário; Em tempo, André elogia a ponte criada entre o poder público e as instituições de ensino, entendendo que essa parceria tem muito a agregar para a sociedade.
- g) Cel Monari, passa a palavra para o Sr. Hélio do CREA, ênfatiou que os dados apresentados estão em conformidade com as características do município e que o PLANMOB vai contribuir para organizar as ações e políticas que serão implantadas; citou o estudo do projeto “bairro inteligente” que visa estabelecer um bairro de Barueri com melhor infraestrutura urbana e ainda

Figura 2-9 Ata da 1ª Reunião da Comissão de Mobilidade Urbana

reiterou a necessidade de atualização do Plano Diretor do município no que tange a atenção para as calçadas em Barueri, oferecendo prioridade e segurança aos pedestres.

- h) Cel Monari, passa a palavra para Sabrina da Secretaria de Meio Ambiente, que relata a maior dificuldade encontrada nas análises e estudos realizados nas comissões que participa é a questão da topografia do município, fator determinante para o estabelecimento de políticas de regularização das calçadas; relatou, ainda, que a Secretaria de Meio Ambiente tem promovido estudos para análise e classificação da poluição da água e do ar no âmbito municipal.
- i) Cel Monari, passa a palavra para Anderson da Benfica – BBTT, que coloca duas questões: 1) Se o PLANMOB prevê apresentar proposta para melhoria para o gargalo de trânsito existente no bairro Centro Empresarial Tamboré onde diariamente às 17h determinada linha do sistema de transporte coletivo de passageiros percorre seu itinerário em um período de 2 horas onde fora do horário de pico percorre em 40 min. Respondido por Marcos que na fase de prognósticos das etapas seguintes ao PLANMOB, serão sugeridas diretrizes para aumento do eixo de corredores de ônibus, indicando como necessidade a análise dos contratos de serviços do município com as operadoras de transporte público; porposto ainda por André um entendimento do poder público com associações empresariais para amadurecimento de escalonamento de horários e turnos dos colaboradores nas empresas, diminuindo o impacto de circulação na malha viária; 2) Se há previsibilidade pra estudo das estruturas das linhas do transporte público coletivo de passageiros; respondido pela Prof. Beatriz da FATEC que a instituição desenvolve no curso de Transportes Terrestres estudos sobre a temática proposta, colocou a instituição à disposição da Benfica BBTT para tratativas;
- j) Cel Monari, passa a palavra para Jozeneuza da Cooperyara que enalteceu o encontro, parabenizando pela iniciativa do município e colocando a Cooperativa de Serviços de reciclagem

Figura 2-10 Ata da 1ª Reunião da Comissão de Mobilidade Urbana

à disposição para o que for necessário ao bom andamento dos trabalhos.

- k) Cel Monari, passa a palavra para Supervisor Do Carmo do Departamento de Engenharia de Tráfego, que enalteceu o encontro, e colocou a Secretaria e à disposição dos presentes.
- l) Cel Monari, passa a palavra para Diretor Andrade do Departamento de Engenharia de Tráfego, o qual considerou a reunião produtiva, agradeceu aos presentes e externou boas expectativas pelos resultados dos trabalhos.
- m) Cel Monari, passa a palavra para o Agente Jaime do Gabinete da SEMURB, que agradeceu aos participantes, colocando a SEMURB à disposição no que for necessário.
- 6) Diante das considerações apresentadas, Cel. Monari, encerra a reunião, onde reiterou que os membros da Comissão poderão fazer contato direto com a empresa RISCO para troca de informações pertinentes ao PLANMOB e vice versa, agradecendo a presença de todos.

Nada mais havendo a ser apresentado, perguntado, proposto e/ou tratado, e, para constar, eu, Jaime Matos, lavrei a presente ata, que será remetida por e-mail para conhecimento de todos.

Barueri, 13 de abril de 2022.

Jaime Matos
Assinado no original.

3 Reuniões setoriais

Foi realizada uma série de reuniões setoriais com secretarias municipais e organizações da sociedade civil, de forma a aprofundar alguns temas levantados nas reuniões gerais. Para estas reuniões, foi adotado, quase sempre, o modo remoto, visando dar maior agilidade ao processo (por evitar deslocamentos das equipes). Eventualmente, agendou-se reuniões presenciais, particularmente quando se notou a necessidade de alguma troca de informações em documentos, sobretudo envolvendo documentação em papel de grandes formatos, como é o caso de projetos de engenharia, entre outros.

3.1 24/03/2022 – Reunião Setorial com Departamento de Transportes

Presentes: Hilton Oliveira, Pablo Freitas, Marcos Kiyoto, Armando Funari, Sérgio Demarchi

Foram esclarecidas as atribuições do departamento e a relação entre o poder público e as empresas operadoras de transporte municipal e intermunicipal. Foram fornecidas informações sobre os terminais de ônibus municipais e discutidos os principais pontos de conflito do sistema viário.

Figura 3-1 Reunião com Departamento de Transportes



Fonte: Risco Arquitetura Urbana, 2022.

3.2 25/03/2022 – Reunião Setorial com Secretaria dos Direitos da Pessoa com Deficiência (SDPD)

Presentes: Monica Mota Garone, Thalita de Souza, Solange Lança, Marcos Kiyoto, Armando Funari

Foram esclarecidas as atribuições da secretaria e as ações municipais no atendimento à população portadora de deficiências. Foi apresentado, preliminarmente, o projeto do Boulevard Sem Barreiras e outras iniciativas em curso.

Figura 3-2 Reunião com Secretaria dos Direitos da Pessoa com Deficiência



Fonte: Risco Arquitetura Urbana, 2022.

3.3 28/03/2022 – Reunião Setorial com Secretaria de Planejamento e Urbanismo (SPU)

Presentes: Anderson Batista da Silva Luz, Gustavo Guimarães, Jefté Martins Winand, Marcos Kiyoto, Armando Funari

Foram esclarecidas as atribuições da secretaria acerca das ações de planejamento e intervenção no espaço público. A secretaria se dispôs a fornecer diversos documentos de interesse, entre eles o Plano Diretor e projetos em aprovação. Foram apontados os principais vetores de expansão urbana atuais.

Figura 3-3 Reunião com Secretaria de Planejamento e Urbanismo



Fonte: Risco Arquitetura Urbana, 2022.

3.4 31/03/2022 – Reunião Setorial com Secretaria de Obras (SO)

Presentes: Arquiteta Ana Paula Isalino, Celso Monari, Jaime Matos, José Pinheiro, André Costa, Marcos Kiyoto

Foram esclarecidas as atribuições da secretaria e apresentados os principais projetos em curso. Foi solicitado, sobretudo, os projetos de ampliação da Rodovia Castelo Branco e o Boulevard Sem Barreiras. Foram solicitados os contratos de concessão dos serviços de ônibus, que estão sob responsabilidade desta secretaria.

Figura 3-4 Reunião com Secretaria de Obras



Fonte: Risco Arquitetura Urbana, 2022.

3.5 07/04/2022 – Reunião Setorial com Secretaria de Meio Ambiente (SEMA)

Presentes: Cintia Macedo, Guilherme Librete, Marcos Kiyoto, Armando Funari

Foram esclarecidas as atribuições da secretaria e as principais ações em curso. A secretaria apresentou um breve histórico das discussões acerca do uso de bicicletas no município e também apresentou um panorama de políticas de controle de emissão veiculares e dos parques municipais.

Figura 3-5 Reunião com Secretaria de Meio Ambiente



Fonte: Risco Arquitetura Urbana, 2022.

3.6 14/04/2022 – Reunião Setorial com FATEC

Presentes: Beatriz Policarpo, Marcos Kiyoto

Foram discutidas as possibilidade de parcerias entre a instituição de ensino e o poder público municipal, que poderiam ser articuladas nas propostas do plano. Foi trabalhada a pertinência de atividades conjuntas durante a elaboração do plano, optando-se por focar em uma oficina com os alunos, dado o prazo exíguo. A oficina foi agendada e, posteriormente, realizada nas dependências da FATEC, em 02/05, com possibilidade de novas atividades conjuntas serem marcadas.

3.7 18/04/2022 – Reunião Setorial com Instituto AERIS

Presentes: Rychard Hryniewicz Junior, Marcos Kiyoto, Armando Funari

Foram discutidas a atuação do instituto e o histórico de trabalhos deste junto ao poder público de Barueri e de Santana de Parnaíba, com foco nas políticas cicloviárias. Foi disponibilizado um estudo sobre o uso da bicicleta como modalidade esportiva na RMSP.

Figura 3-6 Reunião com Instituto AERIS



Fonte: Risco Arquitetura Urbana, 2022.

3.8 02/05/2022 – Reunião Setorial com Secretaria de Urbanismo (SPU)

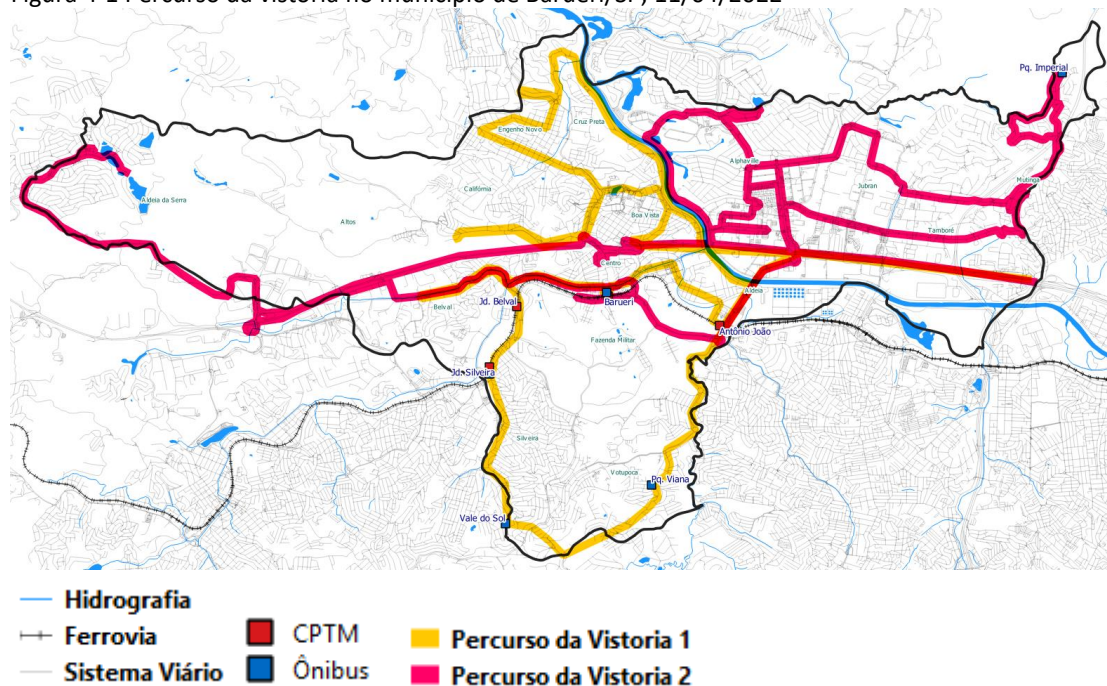
Presentes: Gustavo Santos Guimarães, Anderson Batista Da Silva Luz, André Costa, Marcos Kiyoto

A reunião teve como objetivo a apresentação de projetos viários que estão em análise pela secretaria, tendo em vista as características da expansão de novos empreendimentos. A secretaria forneceu bases cartográficas, em papel e em formato digital, que foram incorporadas ao diagnóstico.

4 Atividade de Campo para reconhecimento geral do município (AC2)

- Data: 11/04/2022
- Local: Município de Barueri
- Participantes: André Costa (Consultoria Risco), Marcos Kiyoto (Consultoria Risco).

Figura 4-1 Percurso da vistoria no município de Barueri/SP, 11/04/2022



Fonte: Google, 2015. Elaboração: Risco Arquitetura Urbana, 2022.

Os objetivos da atividade consistiram em: (1) dar continuidade ao reconhecimento geral do município; (2) identificar a morfologia urbana dos bairros não visitados na atividade de campo 1; (3) conhecer os principais eixos viários destes bairros; (4) aprofundar a análise da Rodovia Castelo Branco e suas transposições; (5) verificar a situação do corredor Itapevi – São Paulo da EMTU; e (6) verificar a situação dos principais gargalos viários já identificados.

Foi utilizado como critério de desenho da rota a variedade de ocupações com diferentes faixas de renda, identificadas pelos dados do Censo IBGE 2010 e da Pesquisa OD 2017, e diferentes tipologias de tecido urbano, a partir da análise de foto aérea.

As duas vistorias deram subsídio fundamental para o Produto 1, Diagnóstico da Cidade, bem como para o Produto 2, Diagnóstico da Mobilidade.

Figura 4-2 Foto da vistoria – Alphaville, 11/04/2022



Fonte: Risco Arquitetura Urbana, 2022.

Figura 4-3 Foto da vistoria – terminal urbano do Parque Imperial, 11/04/2022



Fonte: Risco Arquitetura Urbana, 2022.

5 Divulgação da Consulta Pública

No dia 07 de abril de 2022, foi aberto ao público a consulta pública, por meio de questionário, a fim de obter informações dos munícipes e frequentadores do município acerca de diferentes aspectos e rotinas ligados à mobilidade urbana. O questionário foi divulgado em sítio próprio do PMOB Barueri, com divulgação em aplicativo e portal da Prefeitura Municipal, além de diferentes portais de notícias. A Prefeitura também a divulgou através de diferentes grupos de trabalho e organizações sociais que possuem interface com a administração municipal. Os resultados da consulta estão apresentados no Produto 2: Diagnóstico dos Sistemas de Mobilidade.

Figura 5-1 Divulgação da Consulta Pública na página de notícias do município



BARUERI
CIDADE INTELIGENTE E SUSTENTÁVEL

CIDADÃO EMPRESA SECRETARIAS

PÁGINA INICIAL NOTÍCIAS

Formulário do Plano de Mobilidade ficará mais alguns dias no ar; Participe!

- 28 DE ABRIL DE 2022

Ainda dá tempo de responder o questionário para elaboração do Plano de Mobilidade Urbana da cidade e sua participação é muito importante.

A Prefeitura de Barueri, por meio da Secretaria de Mobilidade Urbana (Semurb), quer ampliar a participação da sociedade para elaborar o Plano de Mobilidade municipal. Para tanto, manterá até o dia 10 de maio um [QUESTIONÁRIO](#) disponível [AQUI](#) com 16 perguntas que visam saber como os moradores se locomovem em Barueri. Leva só cinco minutos para responder e o objetivo é obter informações que guiem as melhorias para a qualidade de vida e segurança da população.

O Plano de Mobilidade Urbana de Barueri começou a ser elaborado em março deste ano. Segue as determinações da Lei Federal nº 12.587/2012, que estabelece diretrizes para o desenvolvimento da rede viária das cidades brasileiras e busca contribuir com a organização dos deslocamentos nos centros urbanos do país.

Fonte: Prefeitura de Barueri, 2022.

<https://portal.barueri.sp.gov.br/Noticia/28042022-formulario-do-plano-de-mobilidade-ficara-mais-alguns-dias-no-ar-participe>

Figura 5-2 Folheto de divulgação da Consulta Pública



Fonte: Risco Arquitetura Urbana, 2022.

Figura 5-3 Divulgação da Consulta Pública no portal Folha de Alphaville

Folha de Alphaville

PESQUISA

Para Plano de Mobilidade Urbana, Barueri abre formulário para entender como a população se locomove

São 16 perguntas e moradores têm até dia 10 de maio para responder

Por Redação

12/04/2022 12:26 • Atualizado 12/04/2022 12:41



A Semurb começou a elaborar o Plano de Mobilidade Urbana em março (Foto: Michela Brígida/Arquivo Folha de Alphaville)

Até o dia 10 de maio, a Secretaria de Mobilidade Urbana de Barueri (Semurb) disponibiliza um formulário para ouvir a população, como mais um passo para a elaboração do Plano Municipal de Mobilidade Urbana. São 16 perguntas que visam saber como os moradores se locomovem na cidade. Para participar, é só acessar o [link](#).

Fonte: Folha de Alphaville, 2022.

<https://www.folhadealphaville.com.br/cidades/para-plano-de-mobilidade-urbana-barueri-abre-formulario-para-entender-como-a-populacao-se-locomove>

6 Anexo: Portaria de nomeação da Comissão de Mobilidade Urbana

PORTARIA N.º 32, DE 30 DE MARÇO DE 2022

RUBENS FURLAN Prefeito do município de Barueri, no uso de suas atribuições legais, CONSIDERANDO a responsabilidade do Poder Público Municipal em elaborar e aprovar o Plano Municipal de Mobilidade Urbana, nos termos dos Incisos I e II do §1º do Art. 24, da Lei Federal 12.587, de 3 de janeiro de 2012,

RESOLVE:

Art. 1º Criar a Comissão de Mobilidade Urbana de Barueri, responsável por acompanhar a elaboração do Plano Municipal de Mobilidade Urbana - PLANMOB.

Art. 2º A Comissão deverá realizar reuniões mensais de acompanhamento, durante a elaboração e aprovação do PLANMOB, conforme Plano de Trabalho estabelecido, apreciando os estudos apresentados e contribuindo com propostas e sugestões para as melhorias necessárias.

Art. 3º Ficam nomeados, para comporem a Comissão, os seguintes membros titulares e seus respectivos suplentes, representantes dos seguintes órgãos:

I - Secretaria de Mobilidade Urbana:

Titular: CELSO APARECIDO MONARI – Mat. 104.750

Suplente: JOSE LUIZ PINHEIRO OLIVIERA – Mat. 13.549

II - Secretaria de Planejamento e Urbanismo:

Titular: GUSTAVO SANTOS GUIMARÃES – Mat. 28.773

Suplente: ANDERSON BATISTA DA SILVA LUZ – Mat. 28.954

III - Secretaria de Obras:

Titular: ANA PAULA ISALINO DE OLIVEIRA – Mat. 8.156

Suplente: EDINALDO CARVALHO DE OLIVEIRA – Mat. 17.328

IV - Secretaria dos Diretos da Pessoa com Deficiência:

Titular: MONICA MOTA GARONE – Mat. 103.743

Suplente: THALITA CARREGOSA PEREIRA DE SOUZA – Mat. 19.365

V - Secretaria de Governo:

Titular: HILTON BALDUINO DE OLIVIERA – Mat. 14.314

Suplente: PABLO HENRIQUE FERREIRA DE FREITAS – Mat. 21.565

VI - Secretaria de Meio Ambiente:

Titular: CINTIA MARIA DE CAMPOS MACEDO – Mat. 900037

Suplente: SABRINA BALIEIRO – Mat. 900042

VII - Representante de Associação de Ciclistas – Instituto AERIS:

Titular: RYCHARD HRYNIWICZ JUNIOR – RG: 30.652.870-8

Suplente: LEONARDO JOSÉ DA SILVA JÚNIOR – RG: 21.471.418-4

Titular: RYCHARD HRYNIWICZ JUNIOR – RG: 30.652.870-8

Suplente: LEONARDO JOSÉ DA SILVA JÚNIOR – RG: 21.471.418-4

VIII - Representante da Associação dos Pais e Amigos dos Excepcionais – APAE:

Titular: ADAILTON CARLOS PROCOPIO MIRANDA – RG: 20.434.614-9

Suplente: ANDREA MARIA DA SILVA DE AMORIM RONQUI – RG: 23.171.187-6

IX – Representante de instituição de Ensino:

Titular: GERMANO MANUEL CORREIA – RG: 3.210.383-9

Suplente: BETRIZ POLICARPO – RG: 35.113.949-7

X – Representante de entidade de classe CREA:

Titular: HELIO DA COSTA SOBREIRA – CREA: 5070873723
Suplente: FELIPE ANTONIO XAVIER ANDRADE – CREA: 5062428184

XI – Representante de operadoras de Transporte de Passageiros:

Titular: ANDERSON RODRIGUES CONDE – RG: 27.478.465

Suplente: ROBERTO BITENCOURT LAVINSCKY – RG: 47.646.579-4

XII – Representante da Cooperativa de Trabalho dos Profissionais de Serviço de Reciclagem:

Titular: JOZENEUZA SANTOS BORGES – RG: 19.844.657-3

Suplente: SUSAN SELEN DA SILVA SANTANA – RG: 54.465.647-7

Art. 4º A Comissão funcionará sob Presidência da Secretaria de Mobilidade Urbana, a quem caberá a Coordenação Executiva dos trabalhos e convocação das reuniões.

Art. 5º Poderão ser convidados a participar das reuniões e dos trabalhos da Comissão, sem direito a voto, quaisquer outras pessoas físicas ou jurídicas, com conhecimento sobre a temática do PLANMOB.

Art. 6º A Comissão poderá se valer de profissionais renomados, de competência e idoneidade para estudos, consultas e pareceres, sempre que necessário, para que possa contribuir com os devidos esclarecimentos técnicos e jurídicos pertinentes.

Art. 7.º São atribuições da Comissão:

I – debater sobre matérias de interesse e colaborar com o processo de elaboração o PLANMOB e seus respectivos trabalhos;

II – propor e sugerir alternativas buscando promover a integração das ações de mobilidade urbana, inclusive do ponto de vista de viabilidade técnica, operacional, financeira e ambiental;

III – realizar reuniões, previamente agendadas, para acompanhar o processo de elaboração do Plano Municipal de Mobilidade Urbana – PLANMOB.

Art. 8.º Esta Portaria entra em vigor na data de sua publicação.

Prefeitura Municipal de Barueri, 30 de março de 2022.

RUBENS FURLAN

Prefeito Municipal