



# PLANO DE MOBILIDADE URBANA DE BARUERI 2022



EXECUÇÃO

**BARUERI**  
CIDADE INTELIGENTE E SUSTENTÁVEL

CONSULTORIA

**RISCO**  
arquitetura urbana

Relatório de Atividades nº 3  
maio de 2022

## Ficha Técnica:

O Plano de Mobilidade Urbana (PMOB) de Barueri/SP é coordenado pela Secretaria de Mobilidade Urbana da Prefeitura Municipal de Barueri, com consultoria técnica da Risco Arquitetura Urbana LTDA, conforme contrato nº 048/2022, decorrente do processo licitatório tomada de preços nº 103/2021.

### **Prefeitura Municipal de Barueri / SP**

CNPJ 46.634.051/0001-76

<https://portal.barueri.sp.gov.br/>

Prefeito: Rubens Furlan

Vice-Prefeito: Roberto Piteri

Secretaria Municipal de Mobilidade (SEMURB)

Secretário: Valter de Oliveira

Coordenação administrativa:

Ronaldo Dantas de Lima

Secretaria de Obras

Coordenação operacional:

Celso Aparecido Monari

Secretaria de Mobilidade Urbana

Equipe da SEMURB:

Gilvam Sousa Santos (DEMUTRAN/Vistoria)

Jaime Matos (SEMURB/Gabinete)

José Luiz Pinheiro Oliveira (SEMURB/Coordenadoria)

### **Risco arquitetura urbana LTDA**

CNPJ 11.509.268/0001-70

[www.riscoarquiteturaurbana.com.br](http://www.riscoarquiteturaurbana.com.br)

[contato@riscoau.com](mailto:contato@riscoau.com)

Equipe de coordenação:

André da Costa – Arquiteto Urbanista

Armando Palermo Funari – Economista

Marco Kiyoto de Tani e Isoda – Arquiteto Urbanista

Ramiro Levy – Arquiteto Urbanista

Sérgio Henrique Demarchi – Engenheiro de Transportes

Registro de Responsabilidade Técnica (RRT) no

Conselho de Arquitetura e Urbanismo (CAU)

nº 11705590



O trabalho da Risco arquitetura urbana está licenciado com uma Licença Creative Commons – Atribuição Não Comercial 4.0 Internacional

<b>INTRODUÇÃO .....</b>	<b>5</b>
<b>1 1ª REUNIÃO DE COORDENAÇÃO: INÍCIO DOS TRABALHOS (RC1) .....</b>	<b>6</b>
<b>2 2ª REUNIÃO DE COORDENAÇÃO: REUNIÃO AMPLIADA COM DEMAIS SECRETARIAS (RC2) .....</b>	<b>9</b>
<b>3 ATIVIDADE DE CAMPO PARA RECONHECIMENTO GERAL DO MUNICÍPIO (AC1)... ERRO! INDICADOR NÃO DEFINIDO.</b>	
<b>4 ANEXO Nº1: SLIDES DE APOIO .....</b>	<b>ERRO! INDICADOR NÃO DEFINIDO.</b>

## FIGURAS

<i>Figura 1-1 Foto da Reunião de Coordenação 1</i> .....	7
<i>Figura 2-1 Foto da Reunião da Comissão do Plano de Mobilidade</i> .....	9
<i>Figura 2-2 Foto da Reunião da Comissão do Plano de Mobilidade</i> .....	<b>Erro! Indicador não definido.</b>
<i>Figura 2-3 Lista de presença da Reunião da Comissão de Mobilidade Urbana</i> .....	10
<i>Figura 2-4 Lista de presença da Reunião da Comissão de Mobilidade Urbana (continuação)</i> .....	11
<i>Figura 2-5 Ata da 1ª Reunião da Comissão de Mobilidade Urbana</i> .....	12
<i>Figura 2-6 Ata da 1ª Reunião da Comissão de Mobilidade Urbana</i> .....	<b>Erro! Indicador não definido.</b>
<i>Figura 2-7 Ata da 1ª Reunião da Comissão de Mobilidade Urbana</i> .....	<b>Erro! Indicador não definido.</b>
<i>Figura 2-8 Ata da 1ª Reunião da Comissão de Mobilidade Urbana</i> .....	<b>Erro! Indicador não definido.</b>
<i>Figura 2-9 Ata da 1ª Reunião da Comissão de Mobilidade Urbana</i> .....	<b>Erro! Indicador não definido.</b>
<i>Figura 2-10 Ata da 1ª Reunião da Comissão de Mobilidade Urbana</i> .....	<b>Erro! Indicador não definido.</b>
<i>Figura 3-1 Reunião com Departamento de Transportes</i> .....	<b>Erro! Indicador não definido.</b>
<i>Figura 3-2 Reunião com Secretaria dos Direitos da Pessoa com Deficiência</i>	<b>Erro! Indicador não definido.</b>
<i>Figura 3-3 Reunião com Secretaria de Planejamento e Urbanismo</i> .....	<b>Erro! Indicador não definido.</b>
<i>Figura 3-4 Reunião com Secretaria de Obras</i> .....	<b>Erro! Indicador não definido.</b>
<i>Figura 3-5 Reunião com Secretaria de Meio Ambiente</i> .....	<b>Erro! Indicador não definido.</b>
<i>Figura 3-6 Reunião com Instituto AERIS</i> .....	<b>Erro! Indicador não definido.</b>
<i>Figura 4-1 Percorso da vistoria no município de Barueri/SP, 11/04/2022</i> ..	<b>Erro! Indicador não definido.</b>
<i>Figura 4-2 Foto da vistoria – Alphaville, 11/04/2022</i> .....	<b>Erro! Indicador não definido.</b>
<i>Figura 4-3 Foto da vistoria – terminal urbano do Parque Imperial, 11/04/2022</i>	<b>Erro! Indicador não definido.</b>
<i>Figura 5-1 Divulgação da Consulta Pública na página de notícias do município</i>	<b>Erro! Indicador não definido.</b>
<i>Figura 5-2 Folheto de divulgação da Consulta Pública</i> .....	<b>Erro! Indicador não definido.</b>
<i>Figura 5-3 Divulgação da Consulta Pública no portal Folha de Alphaville</i> ..	<b>Erro! Indicador não definido.</b>

## **Introdução**

Este documento apresenta o Relatório das Atividades para elaboração do Plano Municipal de Mobilidade Urbana (PMOB) de Barueri/SP, no período entre março e abril de 2022. As atividades correspondem principalmente às etapas de Diagnóstico e Propostas (Produtos 3 e 4).

Neste documento, são registradas e apresentadas as reuniões realizadas junto à Prefeitura de Barueri e à Comissão de Mobilidade Urbana e outras atividades de campo, incluindo fotos, lista de presença e atas das reuniões.

## 1 Oficina de Diagnóstico – FATEC Barueri

- Data: 02/05/2022
- Local: Auditório da FATEC Padre Danilo José de Oliveira Ohl
- Participantes: Prof. Wagner Germano (FATEC – Coordenador do curso de Transporte Terrestres), Profa. Beatriz Policarpo (FATEC), José Luiz Pinheiro (SEMURB - Coordenador Operacional), Jaime Matos (SEMURB - Assessoria de Gabinete), André Costa (Consultoria Risco), Marcos Kiyoto (Consultoria Risco) e estudantes do curso de Transporte Terrestre.

No dia 02 de maio de 2022, foi realizada uma oficina junto aos alunos do curso de Transportes Terrestres da FATEC Barueri, visando coletar informações para subsidiar o presente diagnóstico. A atividade foi organizada em conjunto pela consultoria Risco e a coordenação do curso de Transportes Terrestres, que é um dos membros da Comissão de Mobilidade Urbana. Uma síntese do conteúdo da oficina está apresentada no Produto 3: Diagnóstico da Cidade.

Estiveram presentes na atividade 88 pessoas, a maioria estudantes do curso, além de professores da instituição de ensino. Também foram convidados representantes da SEMURB, para compor a mesa de abertura, apresentar o processo de elaboração do Plano de Mobilidade e coletar informações. O evento contou com abertura da diretora da unidade.

Figura 1-1 Público da oficina na FATEC Barueri



Fonte: RiscoAU, 2022.

## 2 3ª Reunião de Coordenação: Diagnóstico (RC3)

- Data: 10/05/2022
- Local: Secretaria de Mobilidade Urbana de Barueri
- Participantes: Celso Aparecido Monari (Chefe de Gabinete), José Luiz Pinheiro (Coordenador Operacional), Jaime Matos (Assessoria de Gabinete), Gilvan Andrade (Depto. de Engenharia de Tráfego - DEMUTRAN), Carlos Eduardo dos Reis Leal (Secretário Adjunto), Rômulo do Carmo (SEMURB), André Costa (Consultoria Risco), Marcos Kiyoto (Consultoria Risco) e Armando Funari (Consultoria Risco, por audioconferência).

A segunda reunião local do Plano Municipal de Mobilidade Urbana de Barueri/SP ocorreu às 11h00, no dia 10/05/2022, na Secretaria de Mobilidade Urbana (SEMURB) da Prefeitura de Barueri, com presença de equipe da SEMURB e conduzida pelo Chefe de Gabinete, Celso Monari, e pelo coordenador da consultoria Risco, André Costa.


Figura 2-1 Foto da Reunião de Coordenação 3




Fonte: Risco Arquitetura Urbana, 2022.

A consultoria apresentou o andamento dos trabalhos realizados, iniciando pelo pelos resultados dos diagnósticos entregues – Produtos 1 e 2. Foram discutidos os encaminhamentos para elaborar as propostas (produtos 3 e 4).

Figura 2-2 Lista de presença da Reunião de Coordenação





**LISTA DE PRESENÇA**

DATA: 10/05/2022 - 13h00

ASSUNTO: PLANO DE MOBILIDADE URBANA - COORDENAÇÃO LOCAL

Nº	NOME	TELEFONE	EMAIL	ASSINATURA
01	Josime Matos	4199-1414	semurb.gabinete@	<i>[Handwritten Signature]</i>
02	José Luiz Pinheiro Oliveira	4199-1414	semurb.gabinete@barueri.sp.gov.br	<i>[Handwritten Signature]</i>
03	Celso Aparecido MONARI	9-9769 1402	#SEMURB@barueri.sp.gov.br	<i>[Handwritten Signature]</i>
04	Romulo H. B. De Camo	99209 8983	semurb.projeto@barueri.sp.gov.br	<i>[Handwritten Signature]</i>
05	Gilvan Sousa Adriano Santos	99651 5263	semurb.gabinete@barueri.sp.gov.br	<i>[Handwritten Signature]</i>
06	Carlos Eduardo dos Reis Leal	99600-2220	semurb@barueri.sp.gov.br	<i>[Handwritten Signature]</i>

Rua da Prata, 725 - Jardim dos Camargos  
CEP 06410-000 - Barueri - SP

semurb@barueri.sp.gov.br

11 4199-1414

Fonte: Prefeitura Municipal de Barueri, Secretaria de Mobilidade Urbana / Risco Arquitetura Urbana, 2022.



### 3 2ª Reunião da Comissão de Mobilidade Urbana

- Data: 10/05/2022
- Local: Secretaria de Mobilidade Urbana de Barueri
- Participantes: Celso Aparecido Monari (Chefe de Gabinete SEMURB), José Luiz Pinheiro (Coordenador Operacional SEMURB), Jaime Matos (Assessoria de Gabinete SEMURB), Rômulo do Carmo (SEMURB), Gilvan Andrade (Depto. de Engenharia de Tráfego - DEMUTRAN), Gustavo Guimarães (SPU), Anderson Batista Da Silva Luz (SPU), Pablo Henrique Ferreira de Freitas (Depto. de Transportes), Cintia Maria de Campos Macedo (Meio Ambiente), Sabrina Balieiro (Meio Ambiente), Ana Paula Isalino de Oliveira (Secretaria de Obras), Anderson R. Conde (BBTT), Andrea Maria da Silva de Amorim Ronqui (APAE), Germano M. Correia (FATEC), Rychard H. Júnior (Instituto AERIS), Jozeneuza Santos Borges (Cooperyara), André Costa (Consultoria Risco), Marcos Kiyoto (Consultoria Risco), Sérgio Demarchi (Consultoria Risco, por audioconferência) e Armando Funari (Consultoria Risco, por audioconferência).

A segunda reunião da Comissão de Mobilidade Urbana para acompanhamento do PMOB foi realizada no dia 24/05/2022, às 14h00, na Secretaria de Mobilidade Urbana (SEMURB), com presença de representantes dos órgãos nomeados e conduzida pelo Chefe de Gabinete, Celso Monari, e pela consultoria Risco.

Figura 3-1 Foto da Reunião da Comissão do Plano de Mobilidade




Fonte: Risco Arquitetura Urbana, 2022.

A reunião foi aberta e conduzida pelo chefe de gabinete da SEMURB, que atualizou o andamento do Plano de Mobilidade e passou a palavra à consultoria Risco. A consultoria apresentou os resultados principais da etapa de diagnóstico, em complementação à reunião anterior. Em seguida, foi apresentado o início da etapa de propostas, com discussão e pactuação dos princípios e diretrizes do Plano de Mobilidade.

Os membros presentes da Comissão foram convidados a comentar e complementar os objetivos do Plano de Mobilidade, contribuindo com sugestões de ações tanto durante a reunião como nas semanas subsequentes, enviando contribuições por e-mail.

Figura 3-2 Lista de presença da Reunião da Comissão de Mobilidade Urbana



**SECRETARIA DE MOBILIDADE URBANA**

**LISTA DE PRESENÇA – REUNIÃO DA COMISSÃO DE MOBILIDADE URBANA**  
 PAUTA: PLANO DE MOBILIDADE URBANA – ANDAMENTO DOS TRABALHOS / PRINCÍPIOS E PROPOSTAS  
 LOCAL: SEMURB / DATA: 10/05/2022 / HORA: 14h00min

NOME	ENTIDADE	E-MAIL	TELEFONE
1 Jaimé Motos	SEMURB	semurb.gabinete@barueri.sp.gov.br	4199-1414
2 José Luiz Pinheiro Oliveira	SEMURB	semurb.gabinete@barueri.sp.gov.br	4199-1414
3 Gilvan Andrade	SEMURB	semurb.executiva@barueri.sp.gov.br	99651-5263
4 Rivaldo H.B. De Camargo	SEMURB	semurb.gabinete@barueri.sp.gov.br	99209-8983
5 Celso Aparecido NUNARI	SEMURB	semurb.gabinete@barueri.sp.gov.br	997691402
6 Anderson Antonio Rangel	APRE	anderson.kenig@apre.br	975639498
7 Anderson R. Coimbra	BBT	Anderson.R.Coimbra@banca.bbt.com.br	990084335
8 RICHARD H. JUNIOR	AGRIUS	CONTATO@AGRIUS.ORG.BR	999014525
9 GILMARIO CARREIA	FATEC	gilmario.ferreira@fatec.sp.gov.br	47454-7068
10 Jozemir dos Santos Bergu	Cooperkara		962058208
11 Anderson Patiste Silva	STU	spu.doc2@barueri.sp.gov.br	98244-5370
12 Gustavo Santos Guimarães	SPU	spu.doc3@barueri.sp.gov.br	96765-4595
13 Juliana Balduino	SEMA	sema.juliana@barueri.sp.gov.br	96035-1370

Rua da Prata, 725 - Jardim dos Camargos  
 CEP 06410-000 - Barueri - SP  
 semurb@barueri.sp.gov.br  
 11 4199-1414

Fonte: Prefeitura Municipal de Barueri, Secretaria de Mobilidade Urbana / Risco Arquitetura Urbana, 2022.

Figura 3-3 Lista de presença da Reunião da Comissão de Mobilidade Urbana (continuação)



**LISTA DE PRESENÇA – REUNIÃO DA COMISSÃO DE MOBILIDADE URBANA**

PAUTA: PLANO DE MOBILIDADE URBANA – ANDAMENTO DOS TRABALHOS / PRINCÍPIOS E PROPOSTAS

LOCAL: SEMURB / DATA: 10/05/2022 / HORA: 14h00min

NOME	ENTIDADE	E-MAIL	TELEFONE
14 Cintia Maria de Campos Maccari	Secretaria Meio Ambiente	cmaccari@barueri.sp.gov.br	(11) 979516182
15 André Cesta	Risco Arquitetura Urbana	andrec@riscoarq.com	(11) 982098521
16 Marcos Kiyoto	Risco Arquitetura	marcos@riscoarq.com	(11) 97597-2687
17 Rildo Freitas	GOVERNO	TRANSITO@BARUEI.SP.GOV.BR	(11) 96633-3486
18 ANA PAULA ISAUINO	SEC. OBRAS	OPASVIARIAS@BARUEI.SP.GOV.BR	(11) 98439-0104
19			
20			
21			
22			
23			
24			
25			
26			

Rua da Plata, 725 - Jardim dos Camargos  
CEP 06410-000 - Barueri - SP

semurb@barueri.sp.gov.br

11 4199-1414

Fonte: Prefeitura Municipal de Barueri, Secretaria de Mobilidade Urbana / Risco Arquitetura Urbana, 2022.

Figura 3-4 Ata da 2ª Reunião da Comissão de Mobilidade Urbana

### ATA DE REUNIÃO Nº 010/SEMURB/2022

<b>Data:</b> 10/05/2022
<b>Local:</b> Sala de Reuniões 1º andar SSUDS / SEMURB
<b>Hora:</b> 14h00min
<b>2ª Reunião da Comissão de Mobilidade Urbana</b> <b>Pauta:</b> Coordenação local, Diagnóstico da Cidade, Apresentação de Propostas para próximas fases.
<b>Condutores:</b> Cel. Monari (Chefe de Gabinete da SEMURB), André Costa e Marcos Kiyoto (Representantes empresa RISCO ARQUITETURA URBANA).
<b>Anexo:</b> Lista de Presença
<b>Participantes:</b> Pinheiro – Coord. Operacional da SEMURB; Gilvan Andrade – Diretor de Engenharia de Tráfego – SEMURB; Rômulo do Carmo – Supervisor de Engenharia de Tráfego – SEMURB; Jaime Matos – Gabinete SEMURB; Andreia Roqui – APAE; Anderson Rodrigues – BENFICA BBTT; Germano Correia – FATEC; Ana Paula – Secretaria de Obras; Gustavo Santos – Secretaria de Planejamento e Urbanismo; Anderson Batista – Secretaria de Planejamento e Urbanismo; Jozeneuza Santos – Coopera;ara; Pablo Freitas – Secretaria de Governo /Transportes; Rychard Júnior – Insituto AERIS; Sabrina Balieiro – Secretaria de Meio Ambiente; Cintia Macedo – Secretaria de Meio Ambiente.
No décimo dia de maio do ano de dois mil e vinte e dois às quatorze horas, compareceram na Secretaria de Mobilidade Urbana para tratativas do assunto referenciado, os presentes citados, para apresentação do plano de trabalho e desenvolvimento das etapas do Plano de Mobilidade Urbana do Município de Barueri.
<b>1)</b> Com a palavra o Chefe de Gabinete da SEMURB, Cel. Monari: - Realizou a abertura da reunião dando boas vindas aos participantes, agradeceu pela colaboração de todos envolvidos e colocou a Secretaria de Mobilidade Urbana à disposição para

Fonte: Prefeitura Municipal de Barueri, Secretaria de Mobilidade Urbana / Risco Arquitetura Urbana, 2022.

Figura 3-5 Ata da 2ª Reunião da Comissão de Mobilidade Urbana

colaborar e contribuir no que for necessário e apresentou o Supervisor Américo para breve apresentação;

2) Com a palavra Supervisor Américo, discorreu sobre o movimento “Maio Amarelo”, esclarecendo seu objetivo e importância, falou sobre as ações que a SEMURB tem promovido no município sobre o tema, e distribuiu um kit contendo o broche característico do laço amarelo, e brindes institucionais aos participantes.

3) Cel. Monari, passou a palavra para André Costa, que falou a cerca da entrega do produto nº1 (diagnóstico da cidade) e a sua publicidade no site de elaboração do Plano de Mobilidade: <https://pmobbarueri.com/>, previsto em contrato e que o produto nº 2 encontra-se em fase de revisão para entrega; destacou ainda a participação da população no questionário de consulta popular o qual tem contribuído significativamente para o cruzamento dos dados diagnosticados. Foi ainda demonstrado uma lista com pendências não entregues documentais não entregues pelo município como: Estudo de Impacto Ambiental (EIA) do projeto de ampliação da Rodovia Castello Branco, Licenças Prévia, Instalação e Operação, e anexos do contrato de prestação de serviço de transporte de passageiros da empresa Ralip. Ana Paula, da Secretaria de Obras, ficou de verificar junto ao projeto executivo da CCR a disponibilização do material e ainda os demais documentos pendentes que foram citados.

Na sequência, estando com a palavra, Marcos Kiyoto, apresentou um resumo do diagnóstico da cidade, com ênfase para a forte presença de barreiras urbanas e transposições insuficientes, território municipal segmentado e bastante desigual, uso excessivo da utilização do automóvel pelos munícipes, condições inapropriadas de grande parte das calçadas e acessibilidade, fragmentação do sistema viário em alguns bairros, e a característica metropolitana de mobilidade do município, amplo espectro de situações e realidade no tocante a acentuada desigualdade social; nesta etapa, evidenciou um importante instrumento da Mobilidade

Figura 3-6 Ata da 2ª Reunião da Comissão de Mobilidade Urbana

Urbana no município: Estação de Trem – Antônio João, operado atualmente pela iniciativa privada: Via Mobilidade; Marcos esclareceu que foram identificados diversos projetos anteriores que incluem a referida estação como equipamento fundamental na integração do transporte sobre trilhos; esclareceu também que foi estabelecido um apanhado em 06/05/2022, de 1.487 (hum mil quatrocentos e oitenta e sete) respostas da consulta popular, número que representa aproximadamente 0,53% da população do município, onde preliminarmente é possível identificar um elevado grau de insatisfação dos pesquisados no tocante a prestação de serviço de transporte público coletivo de passageiros; foi possível observar ainda que muitos dos pesquisados gostariam de utilizar a bicicleta para deslocamentos no município, seguido por observações do estado de calçadas, baias para ônibus, rampas para pessoas com menor acessibilidade. Os trabalhos realizados estabelecem notável paridade com as respostas captadas na pesquisa. Marcos argumenta que os trabalhos avançam para a etapa de validação de princípios, diretrizes e objetivos pautados na legislação em vigor, sobretudo na característica do município de Barueri; expõe que os estudos realizados apontam a necessidade do Município de desenvolver a hierarquização da malha viária, pois, a partir deste trabalho, diversas ações serão evidenciadas a serem executadas. Foi proposto ainda a necessidade de fixação de uma data para a realização da Audiência Pública, que no melhor cenário poderia ocorrer em 21/06 e ainda revisão no texto de Lei de estabelecimento do COMUTRAN, a fim de que haja equilíbrio na representatividade; esclarece a importância da Comissão de Mobilidade Urbana de oferecer sugestões preliminares que vão ao encontro com os objetivos do Plano, onde:

- a) Rychard Júnior do Instituto AERIS, esboçou sugestão sobre a relação do transporte de cargas em relação aos pedestres;
- b) Anderson Rodrigues da Benfica – BBT, propôs ainda a viabilidade legal de maior diminuição do trânsito de veículos de

Figura 3-7 Ata da 2ª Reunião da Comissão de Mobilidade Urbana

transportes de carga nos horários de pico;

- c) Germano Correia da FATEC, enfatizou a necessidade de que seja considerada a promoção de políticas públicas para a circulação de veículos de transportes de cargas, não somente aos de grande porte, mas estudos e atenção aos veículos de pequeno porte que por confirmação de tendência social tem exercido as práticas dessas atividades de entregas de compras oriundas do e-commerce atualmente.

Marcos solicitou que as propostas e sugestões possam ser enviadas por e-mail, para qualificação e inserção no PLANMOB. Exposto ainda sobre as próximas etapas da elaboração, que consistirá na apresentação de propostas para medidas alternativas de Modais de deslocamento no município, circulação automotiva e malha viária respectivamente, onde serão estabelecidos metas imediatas, de curto, médio e longo prazo, com ações que possam ser não estruturais, estruturais e ainda administrativas. Por fim, Marcos demonstrou exemplos práticos de como poderão ser apresentadas as sugestões, demonstrando um exemplo prático no bairro do Pq. Imperial, enfatizando um local com presença de vários equipamentos públicos e que com ações estruturais de curto prazo poderiam produzir resultados significativos que vão ao encontro aos objetivos do PLANMOB, concluindo sua apresentação.

- 4) Diante das considerações e participações, Cel. Monari, reiterou aos presentes o envio das sugestões à empresa RISCO por e-mail, com cópia para a SEMURB e encerrou a reunião, agradecendo a presença de todos.

Nada mais havendo a ser apresentado, perguntado, proposto e/ou tratado, e, para constar, eu, Jaime Matos, lavrei a presente ata, que será remetida por e-mail para conhecimento de todos.

Barueri, 10 de maio de 2022.


**Jaime Matos**  
Assinado no original.

#### 4 4ª Reunião de Coordenação: Plano de Ação (RC4)

- Data: 24/05/2022
- Local: Secretaria de Mobilidade Urbana de Barueri
- Participantes: Celso Aparecido Monari (Chefe de Gabinete), José Luiz Pinheiro (Coordenador Operacional), Jaime Matos (Assessoria de Gabinete), Gilvan Andrade (Depto. de Engenharia de Tráfego - DEMUTRAN), André Costa (Consultoria Risco), Marcos Kiyoto (Consultoria Risco, por audioconferência) e Armando Funari (Consultoria Risco, por audioconferência).

A quarta reunião local do Plano Municipal de Mobilidade Urbana de Barueri/SP ocorreu às 14h00, no dia 24/05/2022, na Secretaria de Mobilidade Urbana (SEMURB) da Prefeitura de Barueri, com presença de equipe da SEMURB e conduzida pelo Chefe de Gabinete, Celso Monari, e pelo coordenador da consultoria Risco, André Costa.

Figura 4-1 Foto da Reunião de Coordenação 4



Fonte: Risco Arquitetura Urbana, 2022.

A consultoria apresentou a matriz de objetivos, programas e ações em elaboração, onde estão concentradas as propostas do Plano de Mobilidade. Foram discutidos a estrutura das propostas e as sugestões metas e de indicadores para monitoramento das ações.

Nesta reunião foi definida a data para a Audiência Pública e discutidos os procedimentos necessários para sua realização.